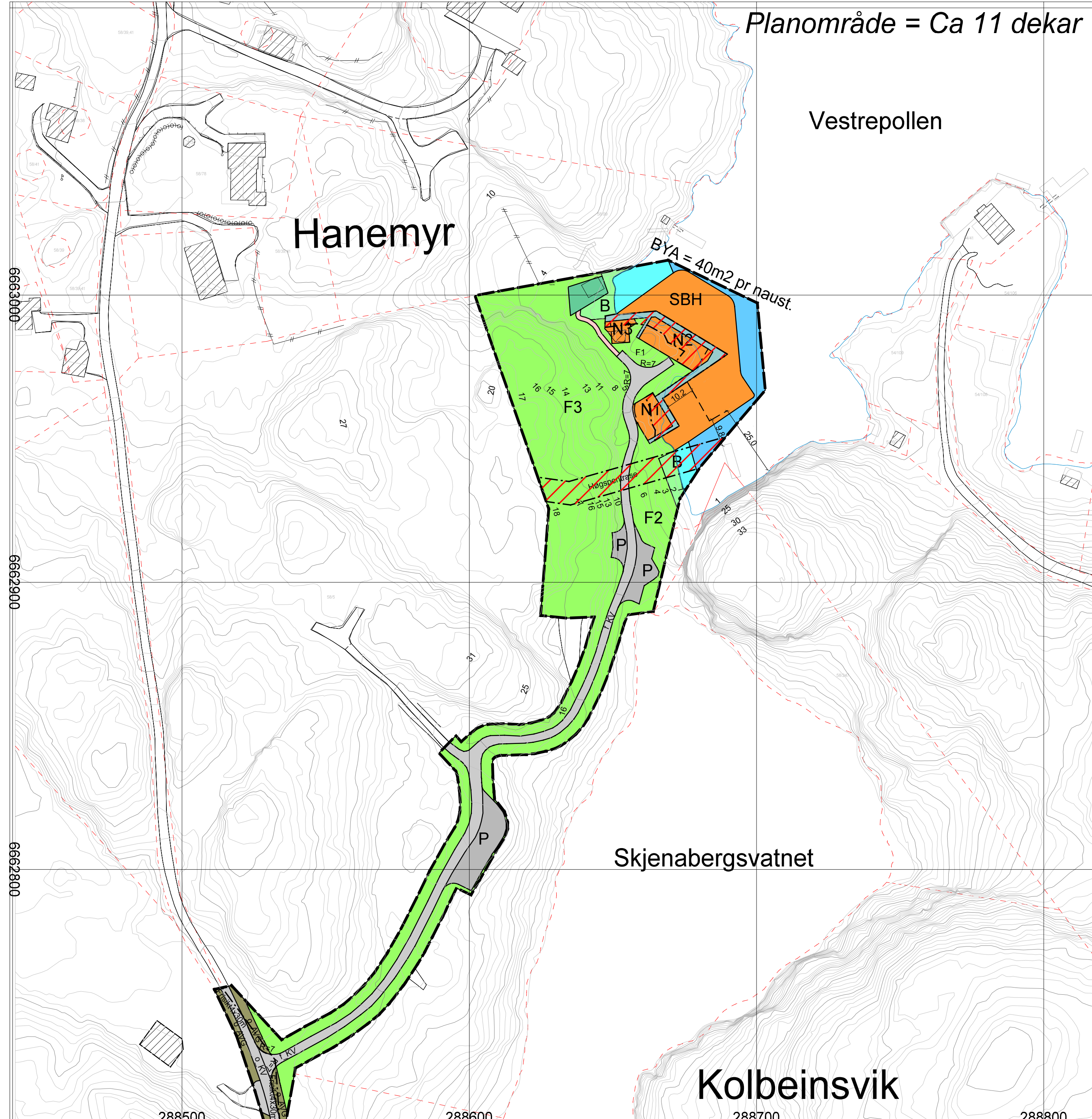
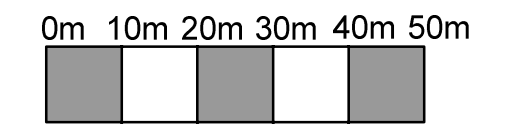


Planområde = Ca 11 dekar

Vestrepollen

Hanemyr

BYA = 40m² pr naust.



TEGNFORKLARING

PBL § 12-5. AREALFORMÅL I REGULERINGSPLAN

BEBYGGELSE OG ANLEGG

- N1-N3 1589 Naust
- SBH 1587 Småbåtanlegg i sjø og vassdrag
- 1600 Uteoppfallsareal

SAMFERDSELSANLEGG OG TEKNISK INFRASTRUKTUR

- f_KV 2010 Veg
- o_KV 2011 Kjøyreveg - Kommunal veg
- 2016 Gangareal
- o_AVG 2019 Anna veggrun - grøntareal
- P 2080 Parkering

BRUK OG VERN AV SJØ OG VASSDRAG

- 6100 Ferdseil
- B 6770 Badeområde

GRØNTSTRUKTUR

- B 3041 Badeplass

LANDBRUKS-, NATUR- OG FRILUFTSFORMÅL

- F1-F3 5130 Friluftsføremål

SIKRINGSSONER

- Frisikt

ANGITT FARESONE

- Høgspenkabel
- Springflo


LINJESYMBOLER

- Planens begrensning
- Formålsgrense
- Byggegrense (For naust)
- Byggelinje (For flytebrygge)

Illusjonssymbol

- Eksisterende eigedomsgrenser

Kartgrunnlag Euref 89 sone 32 N 2000
Ekvidistans 1 m
Kartmålestokk 1: 1000



REGULERINGSPLAN FOR GNR. 58 BNR. 5, KOLBEINSVIK
Forlagsstiller: Magne Kolbeinsvik PlanID: 20150015

Rev1: 27.10.17 RH
Rev2: 05.02.18 PETF
Rev3: 09.03.18 PETF

SAKSBEHANDLING IFLG. PLAN- OG BYGNINGSLOVEN	SAKSNR.	DATO	SIGN.	
1. gangs behandling i det faste utvalget for plansaker	15.08.2017	085/17	15.08.2017	PETF
Offentlig ettersyn fra	17.08.2017 - 28.09.2017			
Sendt til endeleg godkjenning i det faste utvalget for plansaker	30.10.2017			

Kommunestyrets vedtak:	22.02.2018	022/18	22.02.2018	PETF
------------------------	------------	--------	------------	------

PLANEN UTARBEIDET AV:	SAKSNR.	TEGNNR.	SAKSBEH.
	1415	901	RH PETF

Dato: 11.10.2016

288500

288600

288700

288800

Kolbeinsvik

Skjenabergsvatnet