








TEGNFORKLARING

PBL § 12-5. AREALFORMÅL I REGULERINGSPLAN

BEBYGGELSE OG ANLEGG

-  1170 Fritids og turistføremål
-  SBH 1587 Småbåtanlegg i sjø og vassdrag (SBH)
-  1588 SBH med tilhørende strandsone


SAMFERDSELSANLEGG OG TEKNISK INFRASTRUKTUR

-  2010 Veg
-  2019 Annen veggrunn - grøntareal
-  2041 Kai
-  P 2080 Parkering

GRØNNSTRUKTUR

-  3001 Grøntstruktur



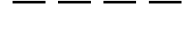

BRUK OG VERN AV SJØ OG VASSDRAG...

-  6220 Hamneområde i sjø




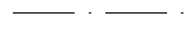

FARESONER

-  Ras- og skredfare

LINJESYMBOLER

-  Planens begrensning
-  Formålsgrense
-  Byggegrense
-  Regulert tomtegrense


ILUSTRASJONSSYMBOL

-  Slamavskiljar
-  25 meters grense til sjø
-  Eksisterende bebyggelse
-  Senterlinje utbeta veg
-  Illustrert radius

Kartgrunnlag Euref 89 Sone 32 NN2000

Ekvidistanse 1 m

Kartmålestokk 1: 100



REGULERINGSPLAN FOR GNR. 26. BNR. 1. HILLE
TILTAKSHAVAR: KRISTEN AARETUN
PLANID: 20140017

REV 04.07.16 RH
REV 02.02.17 PETF
REV 22.02.17 RH
REV 16.03.17 PETF
REV 20.09.2018 PETF

SAKSBEHANDLING IFLG. PLAN- OG BYGNINGSLOVEN

SAKSNR.	DATO	SIGN.
93/17	05.09.2017	
4414	901	RH PETF

1. gangs behandling i det faste utvalget for plansaker

Offentlig ettersyn fra oktober til desember 2016

2. gangs behandling i det faste utvalget for plansaker

Kommunestyrets vedtak: (Planutvalet på delegert mynde)

PLANEN UTARBEIDET AV:



PLANKART UTARBEIDA 16. NOV. 2015

281600

281700

6672100

6672000