


TEGNFORKLARING

PBL § 12-5. AREALFORMÅL I REGULERINGSPLAN






BEBYGGELSE OG ANLEGG

 Næringsbebyggelse 1300




BRUK OG VERN AV SJØ OG VASSDRAG


 Havneområde i sjø 6220

SAMFERDSELSANLEGG OG TEKNISK INFRASTRUKTUR

 Kjøreveg 2011
 Gangareal 2016
 Annen veggrunn - mur 2018
 Kai 2041
 Parkeringsplass 2080

LINJESYMBOLER

 Planens begrensning
 Formålsgrense
 Tomtegrenser


 Omriss av planlagt bebyggelse

PUNKTSYMBOLER

 Avkjørsel

Kartgrunnlag Euref 84 S32

Ekvidistanse 1 m
 Kartmålestokk 1: 500



REGULERINGSPLAN FOR GNR 5 BNR 47 KNIVAVIKJE, KALVANES

SAKSBEHANDLING IFLG. PLAN- OG BYGNINGSLOVEN

SAKSNR. DATO SIGN.

1. gangs behandling i det faste utvalget for plansaker

Offentlig ettersyn fra til

2. gangs behandling i det faste utvalget for plansaker

Kommunestyrets vedtak:

PLANEN UTARBEIDET AV:

DATO. SAKSNR. TEGNNR. SAKSBEH.



30.04.14 5313 901 RH